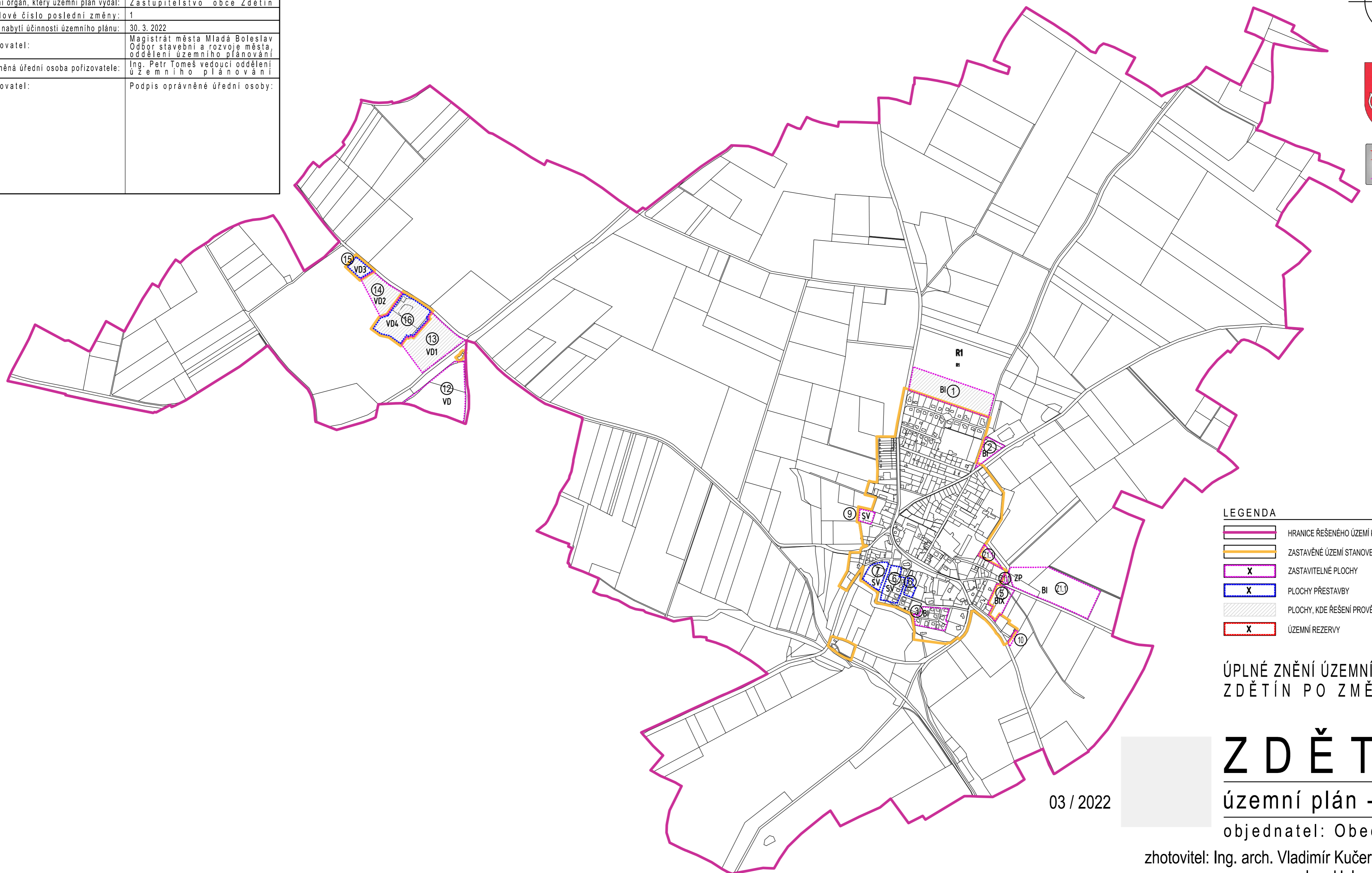

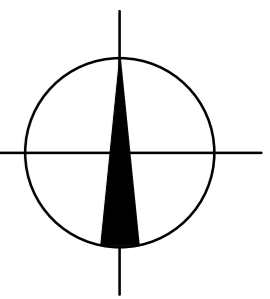


**ZÁZNAM O ÚČINNOSTI ÚZEMNĚ PLÁNOVACÍ DOKUMENTACE
- ÚPLNÉ ZNĚNÍ ÚZEMNÍHO PLÁNU ZDĚTÍN PO ZMĚNĚ Č.1**

Správní orgán, který územní plán vydal:	Zastupitelstvo obce Zdětín
Pořadové číslo poslední změny:	1
Datum nabytí účinnosti územního plánu:	30. 3. 2022
Pořizovatel:	Magistrát města Mladá Boleslav Odbor stavební a rozvoje města, oddělení územního plánování
Oprávněná úřední osoba pořizovatele:	Ing. Petr Tomeš vedoucí oddělení územního plánování
Pořizovatel:	Podpis oprávněné úřední osoby:



LEGENDA

- HRANICE ŘEŠENÉHO ÚZEMÍ k. ú. ZDĚTÍN
- ZASTAVĚNÉ ÚZEMÍ STANOVENÉ K 2. 1. 2020
- ZASTAVITELNÉ PLOCHY
- PLOCHY PŘESTAVBY
- PLOCHY, KDE ŘEŠENÍ PROVĚŘÍ ÚZEMNÍ STUDIE
- ÚZEMNÍ REZERVY

ÚPLNÉ ZNĚNÍ ÚZEMNÍHO PLÁNU
ZDĚTÍN PO ZMĚNĚ Č. 1

ZDĚTÍN

územní plán - návrh

objednatel: Obec Zdětín

zhotovitel: Ing. arch. Vladimír Kučera - ARCHA


Ing. Helena Burešová

Ing. arch. Vladimír Rejmon

Ing. Milena Morávková

03 / 2022

M 1:10000



1. VÝKRES ZÁKLADNÍHO ČLENĚNÍ ÚZEMÍ